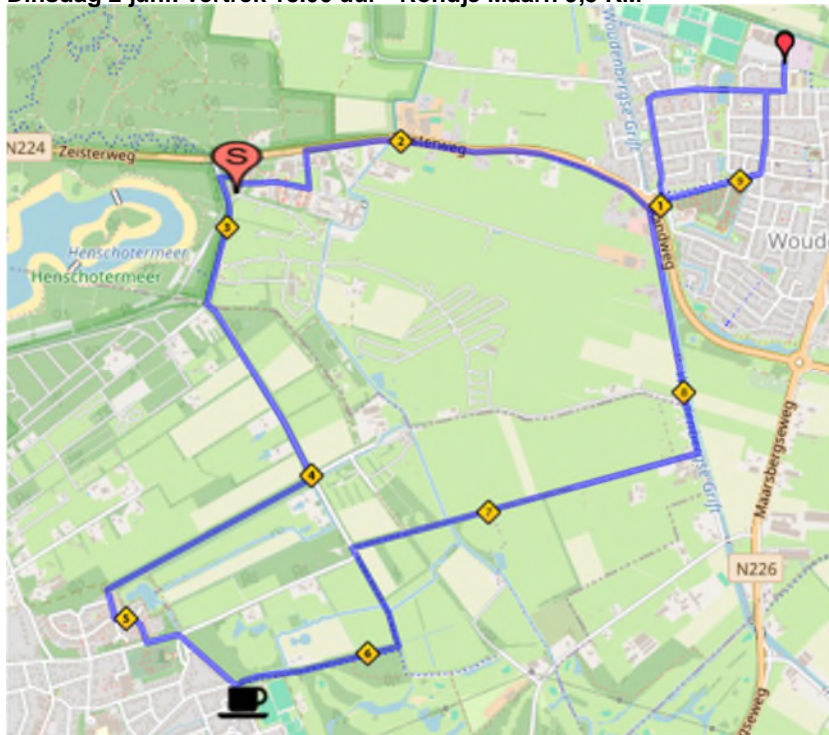


Avondvierdaagse parkoersen 10 km

Dinsdag 2 juni: vertrek 18.00 uur - Rondje Maarn 9,5 KM



Rustplaats scholen: Schapendrift, langs hockeyvelden

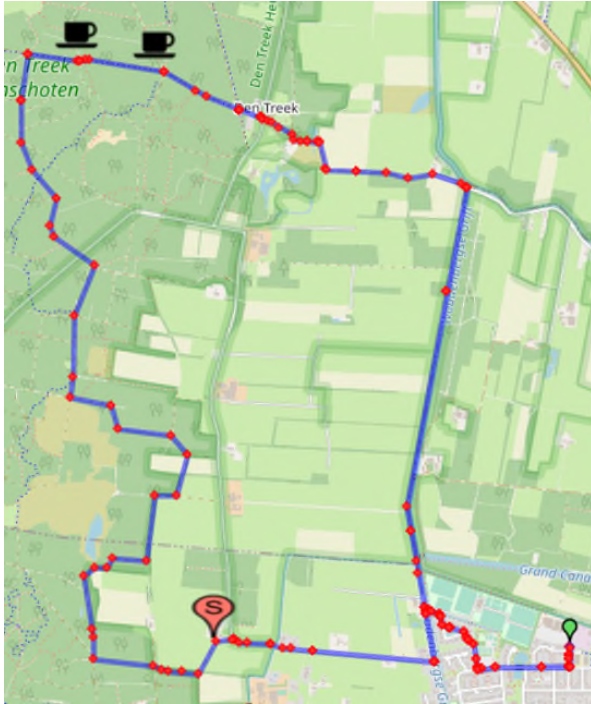
<https://goo.gl/maps/WJ927NiVujdex3RV7>

Uitdeel Hoogvliet/AH: parkeerplaats Heigraaf, hoofdingang (net voor de slagboom buiten het terrein)

<https://maps.app.goo.gl/Zw1gae7iBEuc4Yg6>

- Start: Sport en cultureel centrum de Camp
- De Bosrand uitlopen en aan het einde rechts de J.F. Kennedylaan
- Met de bocht meelopen richting Voorstraat
- Voorstraat oversteken en daarna rechtsaf
- Randweg oversteken
- Na oversteken rotonde rechtsaf Zeisterweg op (fietspad)
- Linksaf terrein Reinaarde/Heigraaf op (1^e hek dat open staat, dat is nog vóór de hoofdingang)
- Rechtdoorlopen op het terrein, bij T-splitsing rechtsaf
- Hoofdingang uit
- Linksaf richting Henschotermeer,
- Tot aan ingang Europarcs lopen, daar links en rechtsaf met de bocht mee de Dwarsweg op
- 1^e rechts Droststeeg in (tegenover camping Eijckelenburg, door wit hek van landgoed Anderstein)
- 3^e links Appelvinklaan (woonwijk in)
- 1^e links, Groenlinglaan
- Einde links, Ted Visserweg
- Bocht naar rechts volgen
(bij mooi weer bospaadje links van Ted Visserweg nemen, anders op de weg blijven)
- 1^e Links, Schapendrift **RUSTPLEK SCHOLEN (bij hockeyvelden)**
- Einde Schapendrift links, Dwarsweg
- 1^e rechts, Meentsteeg
- Einde links, Slappedel
- Uitlopen tot aan rotonde Randweg
- Randweg oversteken
- Volg het fietspad van de Voorstraat
- Met de bocht mee, links Burgwal op, deze gaat over in de Kaneel
- Einde De Kaneel oversteken
- Rechts J.F. Kennedylaan volgen
- Via De Bosrand terug naar de Camp

Woensdag 3 juni: vertrek 18.05 uur 11 km - TREEKROUTE



Rustplaats scholen: voor 5^e bospad linksaf na Treekerweg

<https://goo.gl/maps/ji6UZ66sT3cgGPbK7>

Uitdeel Hoogvliet/AH: in de haakse bocht bij De Meent (witte hek)

<https://goo.gl/maps/MH2QAGr4ofHygAJN8>

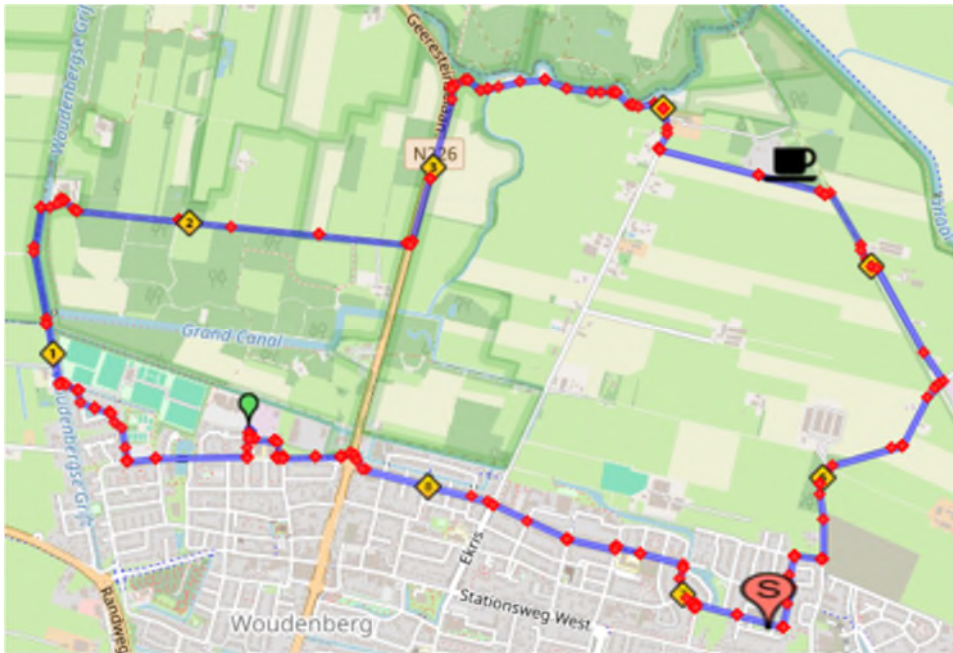
- Start: Sport en cultureel centrum de Camp
- De Bosrand uitlopen en aan het einde rechts de J.F. Kennedylaan
- Na de parkeerplaats van de sportvelden direct rechts Van Rijnningenpark
- Aan het einde rechts tussen de huizen door Van Rijnningenpark volgen
- Aan het einde linksaf langs het witte huis (huisnr 10) richting de Grift
- Brug over de Grift nemen en rechtsaf Griftdijk tot einde volgen **LET OP: rustplek 5 km passeren!**
- Linksaf Vieweg op
- Vieweg volgen, deze gaat over in een onverhard pad
- Langs huizen nr 15 en 17 aan linkerhand, direct na nr. 17 pad linksaf
- Pad volgen en rechts aanhouden, pad blijft onverhard, maar gaat over in Treekerweg
- Aan het einde de Treekerweg oversteken en het onverharde pad volgen (lang stuk rechtdoor!)

RUSTPLEK SCHOLEN

5^e bospad linksaf (1^e = fietspad, 2^e = klein bospad, 3^e = MTB-pad (bij Y-splitsing links aanhouden), 4^e = ruiterspad, 5^e = klein bospad) <https://maps.app.goo.gl/4TfoNa7VhLpoB5P4A>

- Bospad gaat over in Bos/Ruiterspad, deze volgen tot aan kruising, hier de verharde Treekerweg oversteken en dus rechtdoor lopen
- Bij 1e T-splitsing bocht naar rechts aanhouden, 2 maal rechtdoor
- 3e pad linksaf, voor de hei (1e = ruiterspad, 2e = bospaadje, 3e = ruiterspad) <https://maps.app.goo.gl/k6ZbH9hDLiXvwVH4A>
- 3 keer: bij T-splitsing rechts aanhouden.
- Bij hek van de schaapskooi: weg links volgen (weiland aan linkerhand, bos aan rechterhand)
- Weg rechts volgen tot aan Veenplas. Veenplas achter je laten en Oude Utrechtseweg volgen
- Na Veenplas bij T-splitsing links aanhouden/rechtdoor.
- 1e pad links
- Vervolgens schuinrechts rechtdoor (witte huis aan rechterhand langslopen)
- Weg volgen/links aanhouden tot het witte hek
- Bij het witte hek rechtsaf, Meent op
- Einde van Meent linksaf Griftdijk op
- 1e brug rechts van Rijnningenpark
- van Rijnningenpark volgen richting parkeerplaats sportvelden
- Einde linksaf J.F. Kennedylaan en doorlopen tot Bosrand
- Bij Bosrand linksaf en richting de Camp

Donderdag 4 juni: vertrek 18.05 uur 8,7 km – EKRIS-ZEHGEWEGROUTE



Rustplaats scholen: Ekris 72a en 72b,
<https://goo.gl/maps/atbdD3svtfzNN9Ad8>

Uitdeel AH/Hoogvliet: Wartburg school
<https://goo.gl/maps/ANvvXtdNBq7xrAYG7>

- Start: Sport en cultureel centrum de Camp
- De Bosrand uitlopen en aan het einde rechts de J.F. Kennedylaan
- Na de parkeerplaats van de sportvelden direct rechts Van Rijnningenpark
- Aan het einde rechts tussen de huizen door Van Rijnningenpark volgen
- Aan het einde linksaf langs het witte huis richting de Grift
- Brug over de Grift nemen en rechtsaf Griftdijk volgen
- 1^e Brug rechtsaf Zuiderbroek
- Na het witte huis 'Griftpark' bij driesprong rechts aanhouden en Zuiderbroek uitlopen
- Aan het einde Geeresteinselaan/N226 oversteken
- Linksaf de N226 volgen tot de eerste bocht
- 1^e weg rechts Ekris op
- Ekris volgen en na de bocht 1^e pad links (ter hoogte van nr. 72) **RUSTPLEK SCHOLEN**
- Einde pad rechtsaf Spoordijk op
- Einde van het pad rechtsaf Zegheweg op
- Zegheweg volgen
tot eerste afslag rechts (fietspad→Zeeslootpad, direct na bord 'Woudenberg') Gouden regen op
- 1^e links Gouden regen volgen
- Rechtsaf Larikslaan
- Larikslaan volgen, deze gaat over in de Rozensingel
- Bij kruising Rozensingel/Magnoliasingel/Lindenlaan, linksaf Lindenlaan in
- Rechtdoor over fietspad
- Einde fietspad links en direct rechts Laan 1940-1945 in
- Rechtdoor Nico Bergsteijnweg op
- Rechtdoor kruispunt Ekris/Vermeulenhof
- Deze doorlopen tot Ronde
- Ronde rechts oversteken en weg vervolgen
- Rechtsaf voor Happy Kids langs, linksaf via de Bosrand terug naar de Camp

Vrijdag 5 juni: vertrek 18.00 uur 9 km – VALLEIKANAAL ROUTE

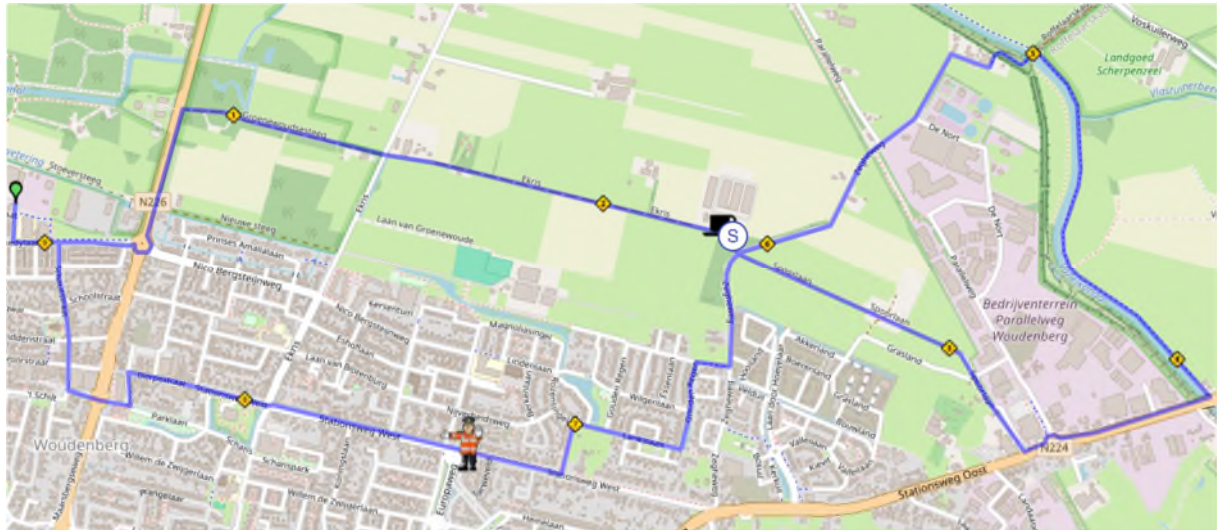
Rustplaats scholen: Einde Groenewoudsesteeg (eierboer Ravenhorst, 5,5 km)

<https://maps.app.goo.gl/pG2zTxAeQsGsVTg89>

Scholen op terrein van Ravenhorst gaan staan en niet ervoor!

AH/Hoogvliet: Einde Groenewoudsesteeg (eierboer Ravenhorst)

<https://goo.gl/maps/V6m9JifghKH6JrwU7>

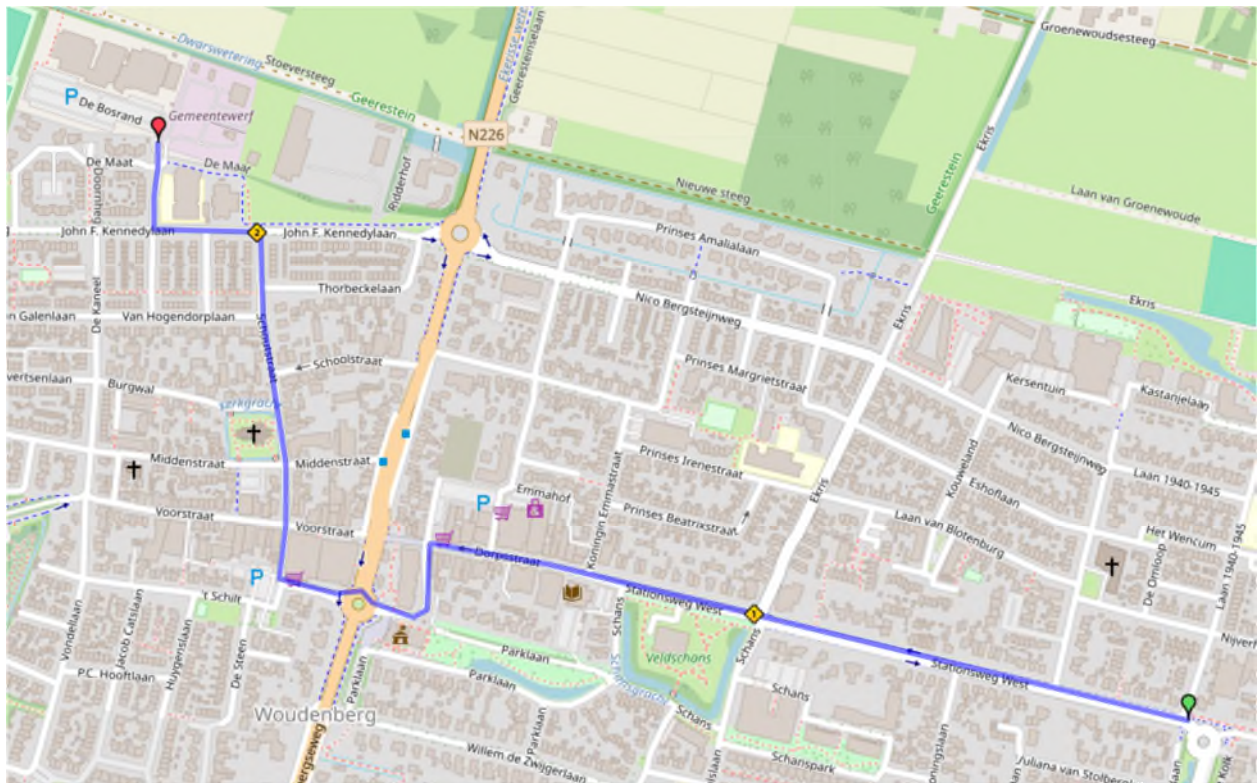


- Start: Sport en Cultureel centrum de Camp
- De Bosrand uitlopen en aan het einde links J.F. Kennedylaan
- Eind bij rotonde Geeresteinselaan oversteken
- Linksaf Geeresteinselaan en fietspad volgen
- Tweede pad rechts, Groenewoudseweg
- Ekris oversteken en Groenewoudseweg volgen
- Na boer Ravenhorst de Zegheweg oversteken - Spoorlaan in
- Spoorlaan uitlopen tot Stationsweg Oost
- Linksaf richting rotonde bij Hoogvliet, aan linkerkant van Stationsweg Oost lopen
- Op rotonde rechtdoor Stationsweg Oost vervolgen
- Bij Pothbrug linksaf Jaagpad op
- 1^e brug links, Valleikanaal over
- Roffelaarskade volgen, langs Aaltje aan de linie tot Zegheweg
- Rechtdoor Zegheweg op
- Zegheweg volgen tot bij boer Ravenhorst **RUSTPLEK SCHOLEN**
- Zegheweg weer volgen
- 1^e rechts (fietspad→Zeeslootpad, direct na bord 'Woudenberg')
- 1^e links, Gouden Regen uitlopen
- 2^e weg rechts Larikslaan
- 3^e links, Rozensingel
- Einde rechtsaf, Stationsweg West

INVOEGEN MUZIEK VOOR INTOCHT BIJ FIATGARAGE, NA ROTONDE

- Rechtdoor lopen tot de Dorpsstraat
- Dorpsstraat blijven volgen
- Linksaf De Nieuwe Poort
- Rtonde rechtdoor oversteken, 't Schilt in
- Na Jumbo rechtsaf, 't Schilt vervolgen
- Op kruising rechtdoor, Schoutstraat in
- Einde weg linksaf John F. Kennedylaan
- 1^{ste} weg rechtsaf De Bosrand
- Einde bij De Camp

Route intocht voor 5km en 10 km, vrijdag 5 juni, 2 km



- Start vanaf rotonde Stationsweg West/Europaweg (Fiat Garage)
- Rechtdoor lopen tot de Dorpsstraat
- Dorpsstraat blijven volgen
- Linksaf De Nieuwe Poort
- Rotonde rechtdoor oversteken, 't Schilt in
- Na Jumbo rechtsaf, 't Schilt vervolgen
- Op kruising rechtdoor, Schoutstraat in
- Einde weg linksaf John F. Kennedylaan
- 1^{ste} weg rechtsaf De Bosrand
- Einde bij De Camp