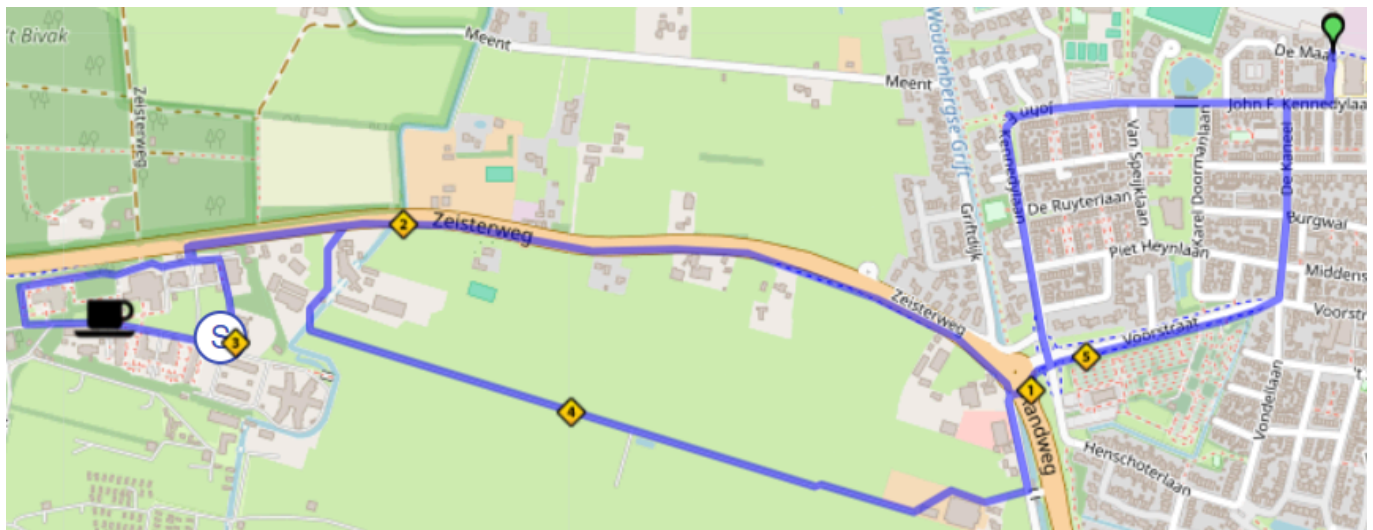


Dinsdag 2 juni: vertrek 18.05 5,75 km – Reinaarde/Heigraafroute



Rustplaats scholen: Op terrein Reinaarde/Heigraaf, parkeren op terrein tussen de woningen (via straat De Heigraaf rijden)

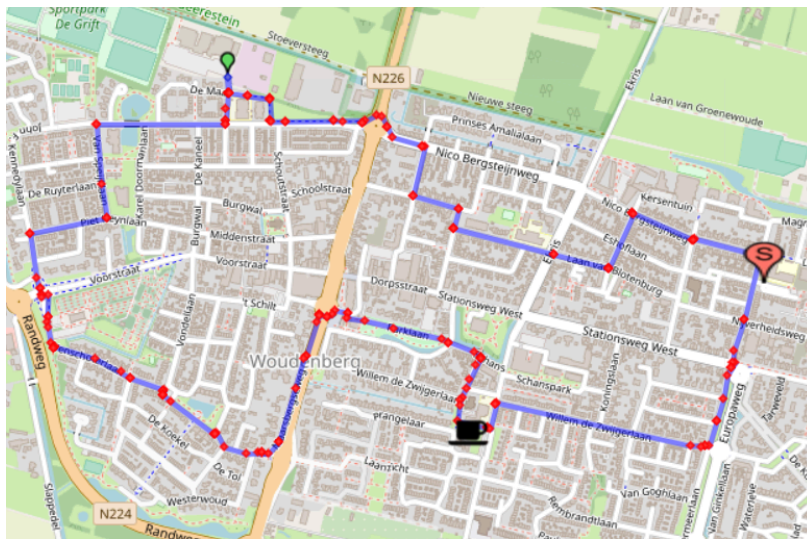
<https://maps.app.goo.gl/vhMmYZ53ci7VMGuc9>

Uitdeel Hoogvliet/AH: op het terrein van Reinaarde/Heigraaf, aan de zijde van de parkeerplaats

<https://maps.app.goo.gl/Zw1qae7iBEuc4Yq6>

- Start: Sport en cultureel centrum de Camp
- De Bosrand uitlopen en aan het einde rechts de J.F. Kennedylaan
- Met de bocht meelopen richting Voorstraat
- Voorstraat oversteken en daarna rechtsaf
- Randweg oversteken
- Na oversteken rotonde rechtsaf Zeisterweg op (fietspad)
- Linksaf terrein Reinaarde/Heigraaf op (1^e hek dat open staat, dat is nog vóór de hoofdingang)
- Rondje Reinaarde/Heigraaf lopen! **RUSTPLEK SCHOLEN EN UITDEEL AH/HOOGVLIET**
- Via zelfde hek terrein Reinaarde/Heigraaf verlaten, rechtsaf Zeisterweg op.
- Rechtsaf terrein Legemaat van Elst op, Zeisterweg nr 55
- Rechtdoor terrein aflopen, rechts aanhouden bij T-splitsing en dan linksaf het weiland in (deels verhard pard met klein slootje aan linkerkant)
- Pad uitlopen tot op boerenerf (betonnen wand aan linkerkant), links langs silo's lopen
- Op het terrein van Slappedel 8 steeds linkerkant aanhouden naar voorkant van het terrein (Slappedel 8)
- Linksaf Slappedel op
- Bij rotonde Randweg (Lawo) oversteken naar Voorstraat
- Volg het fietspad van de Voorstraat
- Met de bocht mee, links Burgwal op, deze gaat over in de Kaneel
- Einde De Kaneel oversteken
- Rechts J.F. Kennedylaan volgen
- Via De Bosrand terug naar de Camp

Donderdag 4 juni: vertrek 18.05 uur 6,4 km – SCHOLENROUTE



Rustplaats scholen: Grasveld JL school

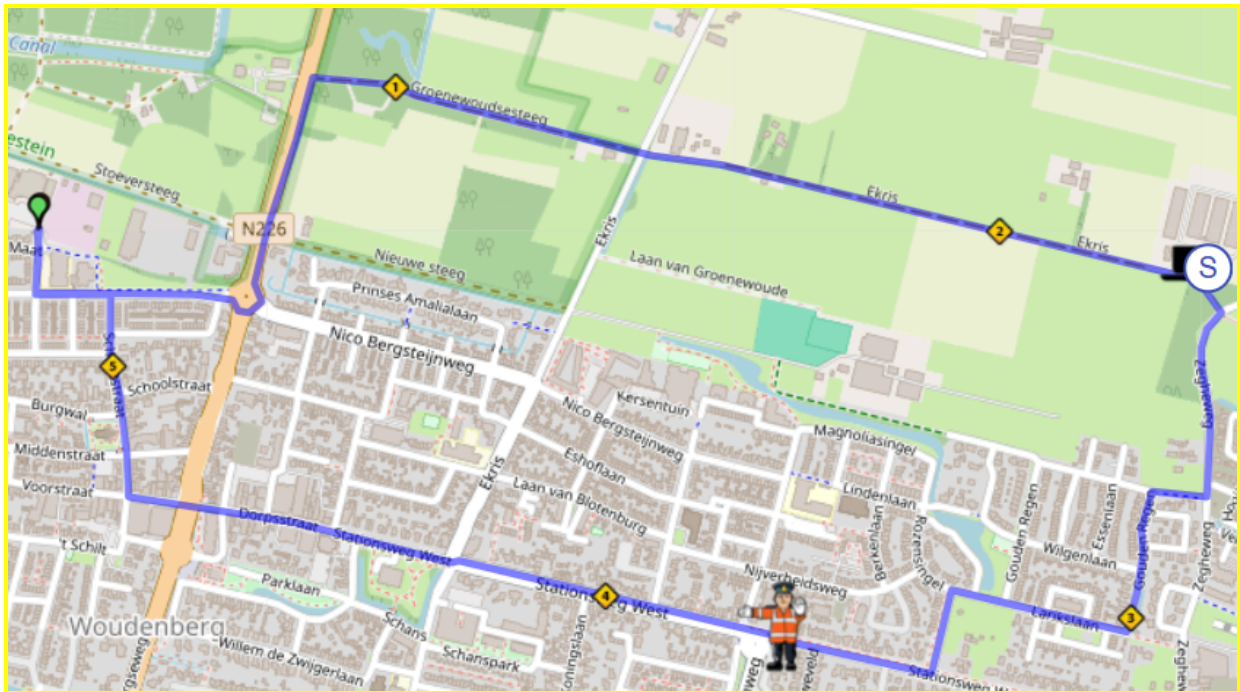
<https://goo.gl/maps/NKv8rPv2CQ3ko6dq5>

Uitdeel AH/Hoogvliet: Wartburg school

<https://goo.gl/maps/ANvVXtdNBq7xrAYG7>

- Start: Sport en Cultureel centrum de Camp
- De Bosrand uitlopen en aan het einde rechtsaf J.F. Kennedylaan op
- Linksaf van Speyklaan (linkerkant weg lopen)
- Oversteken en rechtsaf Piet Heynlaan (linkerkant weg lopen)
- Linksaf J.F. Kennedylaan (linkerkant weg lopen)
- Voorstraat oversteken en rechtdoor Henschoterlaan op
- Henschoterlaan met de bocht mee naar links volgen
- Einde Henschoterlaan De Stenen Brug op
- Stenen brug gaat over in de Bongerd -
- De Steen oversteken weg volgen richting tandarts Nieuwoord (Laan van Lichtenberg)
- Linksaf parallelweg Maarsbergseweg (niet oversteken, langs Huize Nieuwoord)
- Bij rotonde rechtsaf Maarsbergseweg oversteken
- Langs linkerkant gemeentehuis en langs parkvijver lopen
- Oversteken en rechtdoor de Schans op
- Eerste rechtsaf Prangelaar op **RUSTPLEK SCHOLEN (grasveld Jan Ligthartschool)**
- Na grasveld linksaf de Frans Halslaan op
- Oversteken ter hoogte van Willem de Zwijgerlaan (linkerkant weg lopen)
- Willem de Zwijgerlaan volgen
- Linksaf Willem de Zwijger (parallel Europaweg)
- Oversteken Stationsweg West, bij Fiatgarage (daarna rechterkant weg lopen)
- Rechtdoor Laan 1940-1945
- Linksaf tegenover ingang Wartburg naar Laan 1940-1945 (rechterkant weg lopen)
- Oversteken rechtdoor Nico Bergsteijnweg
- Linksaf Kouweland
- 2e rechts Laan van Blotenburg
- Oversteken naar Prinses Irenestraat via zebepad
- Rechtsaf Koningin Julianaplein
- Linksaf Koningin Wilhelminastraat (linkerkant weg lopen)
- Rechtsaf Prins Hendrikstraat in (linkerkant weg lopen)
- Linksaf Nico Bergsteijnweg op richting rotonde (linkerkant weg lopen, dus niet Nico Bergsteijnweg oversteken en op de stoep blijven tot de rotonde)
- Voor rotonde rechtsaf via zebepad Nico Bergsteijnweg oversteken
- Rtonde rechtersom nemen, aan kant van Leusden, John F Kennedylaan op (rechterkant weg lopen)
- Rechtsaf voor Happy kids langs, linksaf via de Bosrand terug naar de Camp

Vrijdag 5 juni: vertrek 18.30 uur!! – Groenewoudsesteeg/Intocht 5,3 km



Rustplaats scholen: Einde Groenewoudsesteeg (eierboer Ravenhorst)

AH/Hoogvliet: Einde Groenewoudsesteeg (eierboer Ravenhorst)

<https://goo.gl/maps/V6m9JifghKH6JrwU7>

- Start: Sport en Cultureel centrum de Camp
- De Bosrand uitlopen en aan het einde links J.F. Kennedylaan
- Eind bij rotonde Geeresteinselaan oversteken
- Linksaf Geeresteinselaan en fietspad volgen
- Tweede pad rechts, Groenewoudseweg
- Ekris oversteken en Groenewoudseweg volgen **RUSTPLEK SCHOLEN**
- Zegheweg weer volgen
- 1^e rechts (fietspad→Zeeslootpad, direct na bord 'Woudenberg')
- 1^e links, Gouden Regen uitlopen
- 2^e weg rechts Larikslaan
- Einde rechtsaf, Stationsweg West

INVOEGEN MUZIEK VOOR INTOCHT BIJ FIATGARAGE, NA ROTONDE

- Rechtdoor lopen tot de Dorpsstraat
- Dorpsstraat blijven volgen
- Kruising oversteken richting Voorstraat
- 1^{ste} weg rechtsaf Schoutstraat
- Einde weg linksaf John F. Kennedylaan
- 1^{ste} weg rechtsaf De Bosrand
- Einde bij De Camp